Josip Mantuani in njegovo poročilo o kulturnozgodovinskih zbirkah na slovenskem ozemlju iz leta 1918

Katja Mahnič



Landesmuseum Rudolfinum Laibach



GOSTILNA
GOSTILNA

Laibach
Prešerndenkmal.
J. BAHOVEC
LEKARNA
APOTHEKE

(120 k)

GENERAL-KARTE von KRAIN.
Politische Einteilung des Herzogtums Krain.
Bezirkshauptmannschaften
Adelsberg
Gottschee
Gurkfeld
Kraisburg
Laibach (Umgebung)
Lötsch
Radmannsdorf
Rudolfswert
Stein
Tschernembl
Politischer Magistrat Laibach
Maßstab 1:300.000.
R. LECHNER (Wilh. Müller) k. u. k. Hof- u. Univers.-Buchhandlung, Wien, I. Graben 31.

39
ВЛАД. МАРИНКОВИЋ: КАРТА АДМИНИСТРАТИВНЕ ПОДЕЛЕ КРАЉЕВИНЕ ЈУГОСЛАВИЈЕ
40
Карта историјског развитка
Привредна структура
Зоне култура
ОБЈАШЊЕЊЕ:
Владимир Маринковић Географски Атлас - Заједничко издање Свеславенске књижарнице, Београд-Поенкареова ул. 36 и Влад. Рајковић и Бр. Београд-Кнез Михајлова ул. 8

158


№ 22436
Maria-Neustift b. Pettau.
24. Aug. 1918
H