



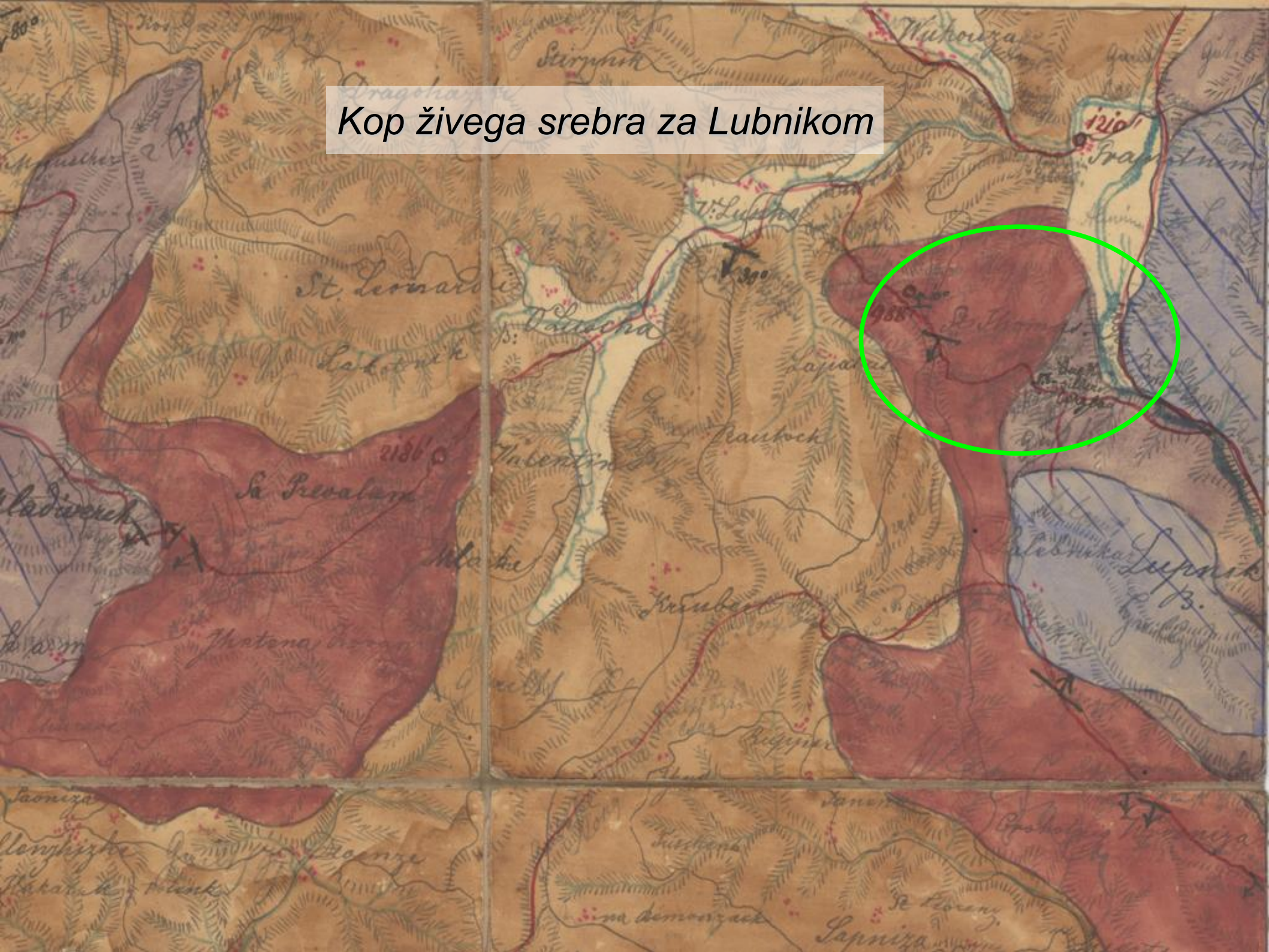
- Naročnik baze- Ministrstvo za gospodarstvo republike Slovenije
- Namen baze- Podati osnovne podatke o nahajališčih mineralnih surovin republike Slovenije- v tem okviru tudi rudišč republike Slovenije
- Viri podatkov:
  - Karte 1. geološkega kartiranja (1850 do 1860) merila 1:28800
  - Karte 2. geološkega kartiranja (1880 do 1918) merila 1:25000
  - Opisi in cenitve rudišč iz obdobja Avstro-Ogrske
  - Rudarska karta Dravske banovine
  - Poročila o raziskavah rudišč po 2. svetovni vojni
  - Elaborati o rudnih zalogah (po letu 1965)
  - Metalogenetska karta SR Slovenije (razdelitev na rudišča in rudne pojave)







Kop živega srebra za Lubnikom







Rudokopi železa na Pokljuki

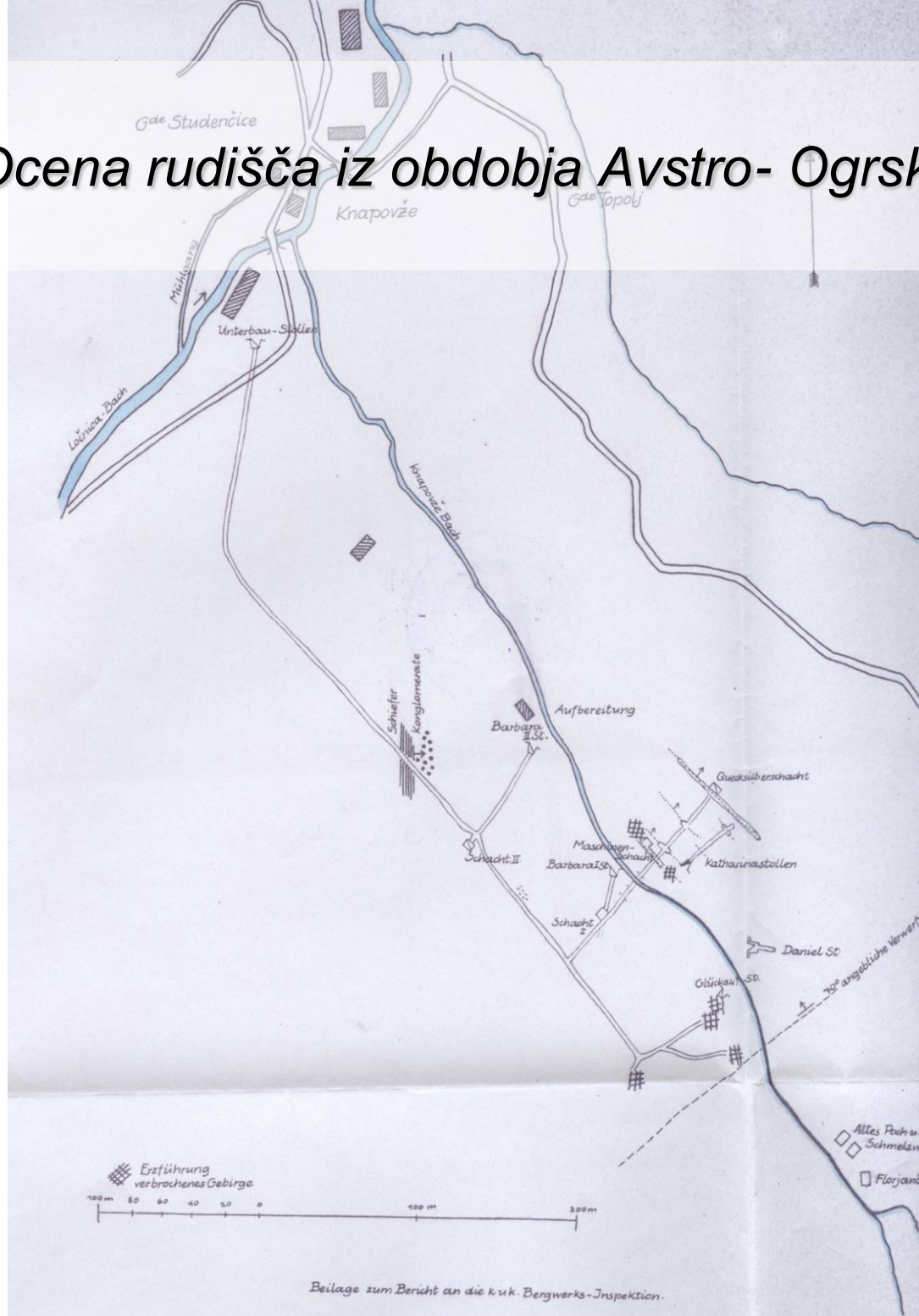


Gutachten  
über die  
geologischen Verhältnisse  
in beziehungsweise beim  
Blei- und Quecksilberbergwerk  
Knapovze in Krain.

v. Dr. Karl Hinterlechner  
k.k. Bergrat.

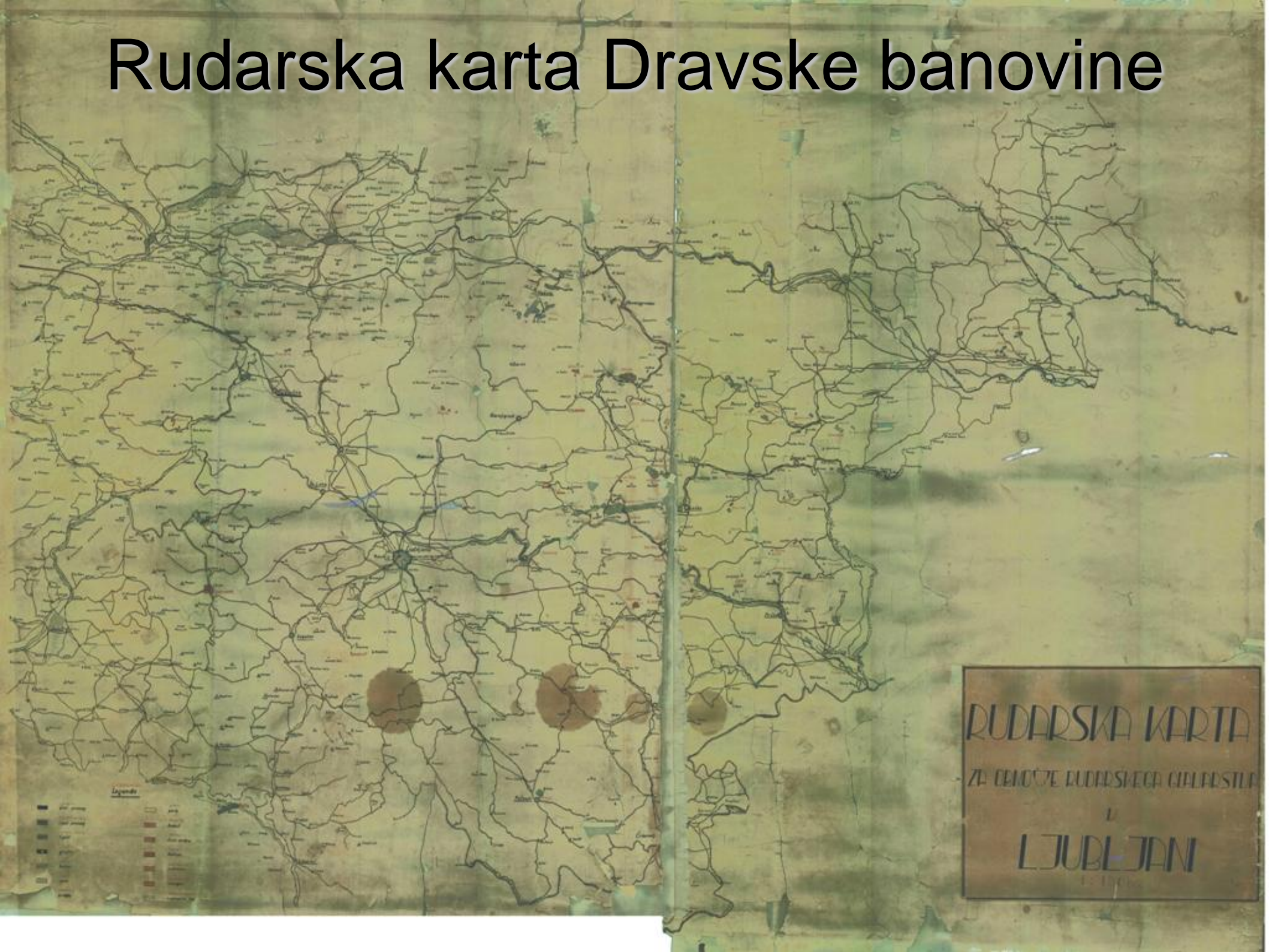
*Ocena rudišča iz obdobja Avstro- Ogrske*

# Ocena rudišča iz obdobja Avstro- Ogrske





# Rudarska karta Dravske banovine



RUDARSKA KARTA  
ZA OBINOVO RUDARSTVA CIPARSTVA  
I  
LJUBLJANI



# Raziskave rudišč po 2. svetovni vojni

SEZNAM I. knjige

	Stran
Splošno .....	1
I. Geodetska dela .....	2
II. Geološka dela .. Raziskave .....	7
III. Geofizična dela bakra širše okolice Cerknega .....	26
IV. Geokemična raziskave 1967 .....	34
V. Globoko vrtanje .....	38
VI. Nadarska dela .....	43
VII. Ekonomska osnova I. knjiga .....	45
VIII. Crteženje in geološko Poročilo .....	50
IX. Zaključki in predlogi .....	57

---

Arhiv.štev.: C-II-30d/82-3/21-b

Opr.št.pov. 207/1-67 64-5730/5-i,j,k

Datum: 15.XII.1967

Obdelali: Grad Karel, dipl.geol.

Drovenik Franc, dipl.inž.rud.

Doc.Dr.Drovenik Matija,

dipl.inž.rud.

Vovk Danilo, dipl.inž.fiz.

Pregledal: Dolenc Marjan, dipl.inž.rud.

Direktor: Slavko Papler, dipl.inž.rud.

---






*Raziskave rudišč po 2. svetovni vojni*

**DETAJLNA GEOLOŠKA KARTA  
OBMOČJA ŠKOFJA PRI CERKNEM**

1 : 2 000

**L E G E N D A**



holocenske napolvine, aluvij

— vidna norma na geološka meja



opuščena jamska dela

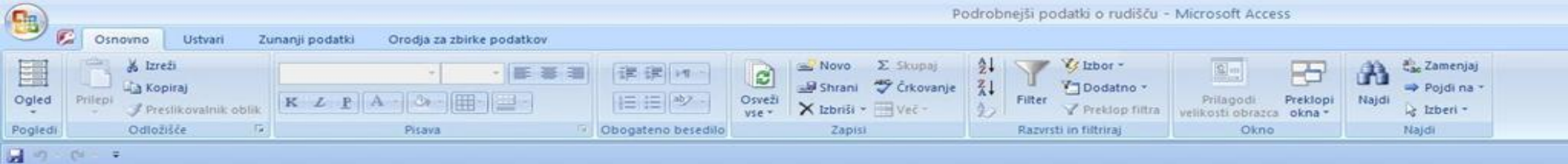


## *Vpisni list baze rudišč*

Razdeljen je v 4 tematske sklope:

- splošni podatki,
- geološki podatki,
- tehnološki podatki,
- sedanje stanje.





**NOV VNOS**      Podatke vnesel: **Tomaž Budkovič**      Datum vnosa: **10.5.2009**

**SPLOŠNI PODATKI**

Id rudišča: 5031  
 Ime rudišča: **Marija Reka**  
 Y: 506070  
 X: 116870  
 Z:  
 STRD: kHg-002      **zadnji STRD**      **osveži**

Karta DTK 1:25000: TRBOVLJE 100

Občina: **PREBOLD**      Regija: **Savinjska**

**TEHNOLOŠKI PODATKI**

ZRud: **▶ mineralne surovine, iz katerih se pridobivajo kovine, ter njih...**

Starje v času vnosa podatkov: **opuščen**  
 Perspektivnost: **pogojno perspektivno**  
 Način odkopavanja: **jamsko**  
 Začetek obratovanja: 1826  
 Konec obratovanja: 1934  
 Podjetje (zadnje): **Omerzu Danijel Slovenska Bistrica**

Rudne zaloge: **ugotovljene zaloge 650t Hg, 10000t Pb, nekaj 100t Zn in Ni, nekaj 10t Co 0.26%Hg, 5.52%Pb,**

Končna uporaba: **Živosrebne žarnice**

**GEOLOŠKI PODATKI**

List OGK: **Celje**  
 Oblika rudišča: **nepravilno rudišče**  
 Velikost rudišča: **malo**

Kamnina: **klastične kamnine**

Starost: **paleozoik**

Glavni rudni mineral: **cinabarit**  
 Stranski rudni mineral: **galenit, sfalerit**

Uporaba: **Svinec, Živo srebro, Banj**

Osnovna literatura      **najdi poročilo**

Signatura	Datum poročila	Naslov
C-II-30d/c-2/5-a	1982/12/25	Metalogenetske študije za območje Slovenije (2.faza). 1982. Tekst. in graf. priloge v posebni mapi.

**SEDANJE STANJE**

Vrsta zemljišča:   
 Energetska infrastruktura:   
 Bližna naselja:   
 Bližna vodotokov:   
 Dostopnost:

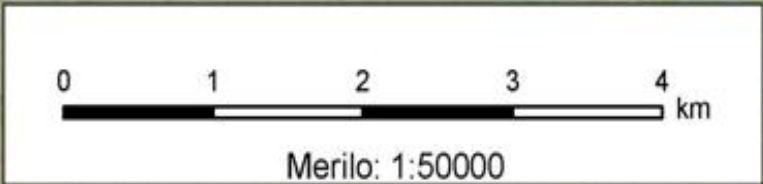
*Vpisni list baze rudišč republike Slovenije*

Podokno za krmarjenje



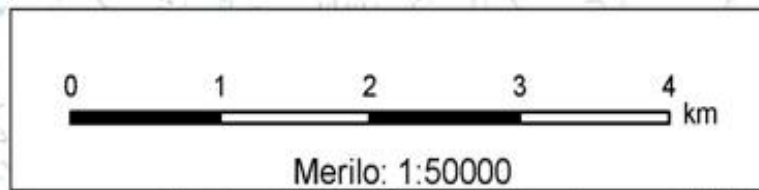


Prvotna karta jamskih mer za premogovnika Pečovnik in Nove Štore





# Karta jamskih mer, prenešena na moderno topografsko osnovo





# Karta rudišč in rudnih pojavov po podatkih metalogenetske karte SR Slovenije

