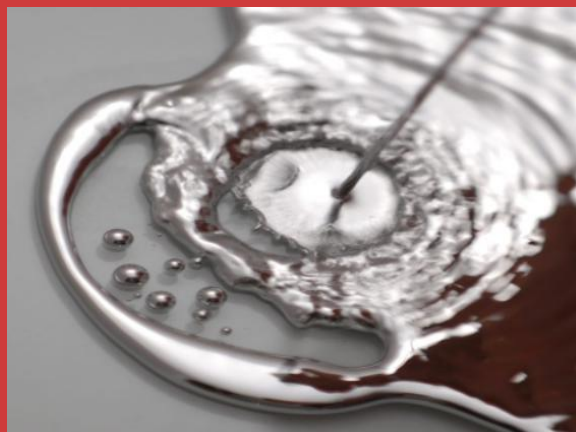


Idrija – dediščina živega srebra

Ivana Leskovec, Mestni muzej Idrija



Idrija – najstarejše slovensko rudarsko mesto



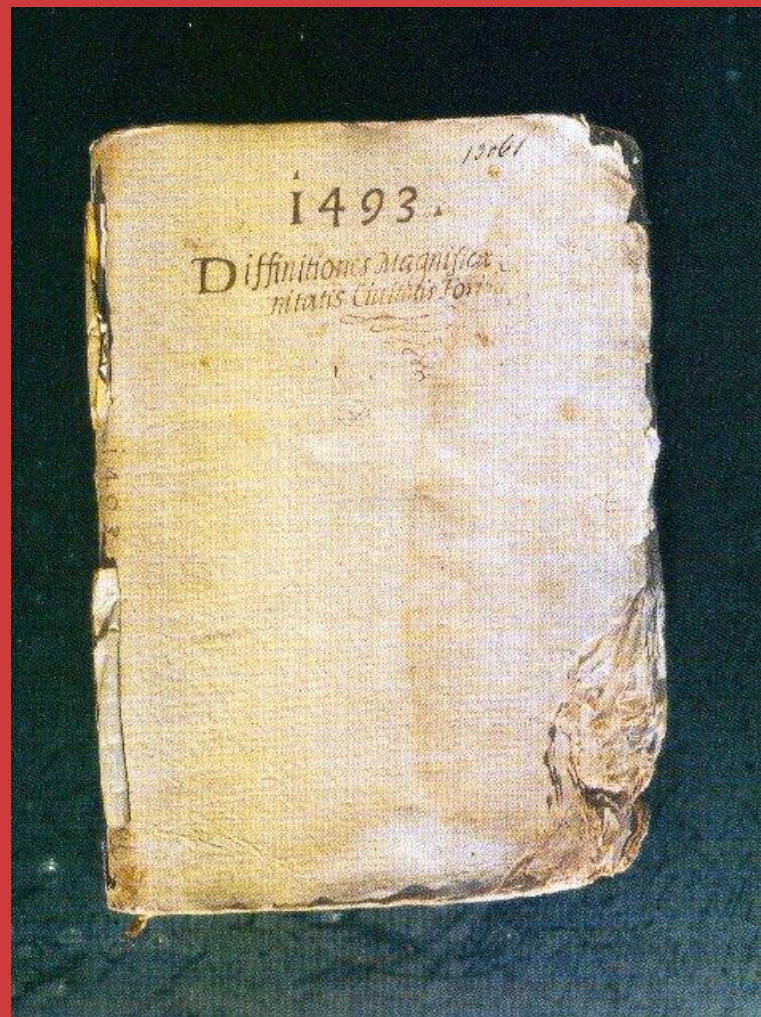

Živo srebro – edina tekoča kovina



Geološka zbirka v muzeju



Geološka zbirka RŽS




Začetki rudarjenja



Vhod v Antonijev rov...

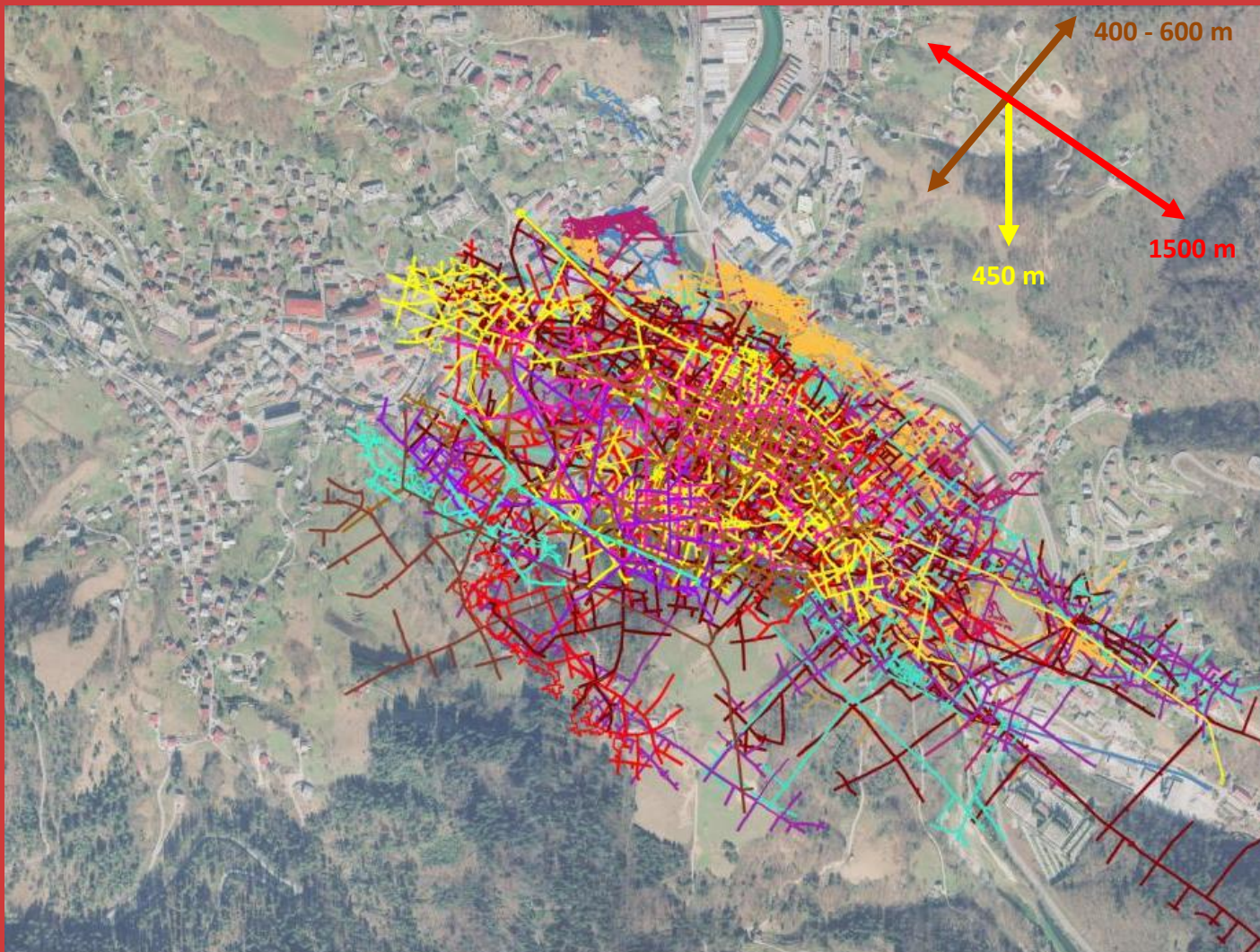




...najstarejši, še aktivni vhod v rudnik (1500).



Muzejska prezentacija v Antonijevem rovu



Idrijsko podzemlje



Rudniški rovi

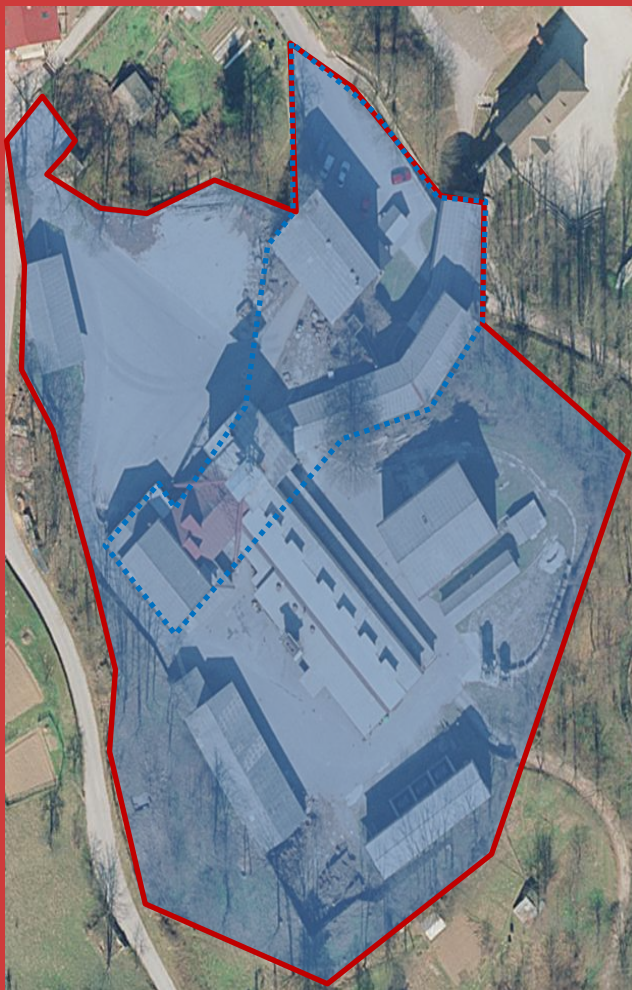


Frančiškov jašek





Rudniški stroji in naprave



Jožefov jašek



Nakladalna postaja



Restavrirane rudniške lokomotive



Strojnica jaška Inzaghi



Turistično informacijski center



Kamšt



Kamšt



Rake – dovod pogonske vode.




Kanomeljske klavže




Idrijske klavže




Putrihove klavže




Belčne klavže



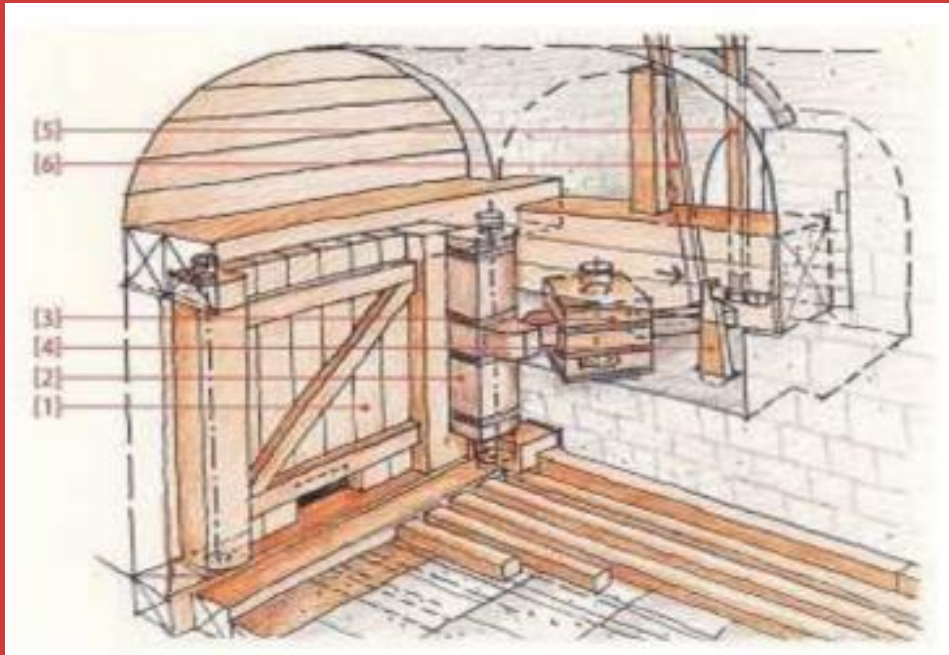
Klavže na Idrijskem



Kanomeljske klavže



Akumulacijsko jezero za pregrado.




Mehanizem za odpiranje klavžnih vrat.



Idrijske klavže





Topilnica RŽS

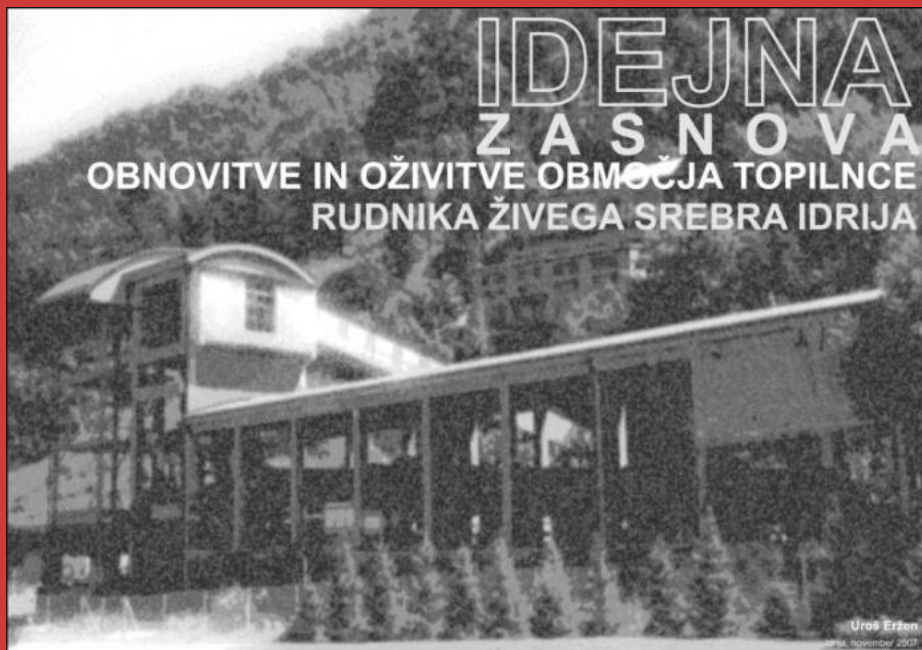


Rotacijska peč





Čermak Špirekova peč



Od rude do kapljic živega srebra



Grad Gewerkenegg



Grad – muzej



Pet stoletij rudnika živega srebra Idrija



Magazin in rudniško gledališče



Mestna hiša in Mestni trg



Idrijska realka in ljudska šola



Idrijske ulice



Idrijske rudarske hiše



Idrijska rudarska hiša danes






Živa dediščina



Idrijska godba na pihala





Ohranjanje godbene tradicije



Čipkarstvo



Idrijske čipke



Muzejska prezentacija čipk

Nominacija dediščine živega srebra za vpis na Unescovem seznamu svetovne dediščine – izjemne univerzalne vrednote

- živo srebro edina tekoča kovina
- geološke posebnosti in redkost nahajališč
- interakcija med naravo in tehnologijo
- živo srebro več stoletij neobhodno za pridobivanje srebra in zlata z amalgamacijo
- inovativne tehnologije rudarjenja, pridobivanja živega srebra, srebra, transporta itd.
- prenos in izmenjava znanja ter drugih materialnih in nematerialnih dobrin med rudarskimi kraji
- zaradi velikih količin srebra v 16. stol. hiter razvoj svetovnega gospodarstva in sprememba družbenih odnosov
- prenehanje uporabe in pridobivanja živega srebra > dediščina

Zaključek



7 Conclusions

Recommendations with respect to inscription

ICOMOS recommends that Heritage of Mercury. Almadén and Idrija, Spain, Slovenia, be inscribed on the World Heritage List on the basis of **criteria (ii) and (iv)**.

Naravoslovna dediščina povezana v Geopark Idrija

Martina Peljhan

Idrija, 17. maj 2012



Idrija v 18. stol. - center naravoslovja



Idrialin



Idrijski jeglič



Amonit *Tirolites idrianus*




Triadomegalodon idrianus

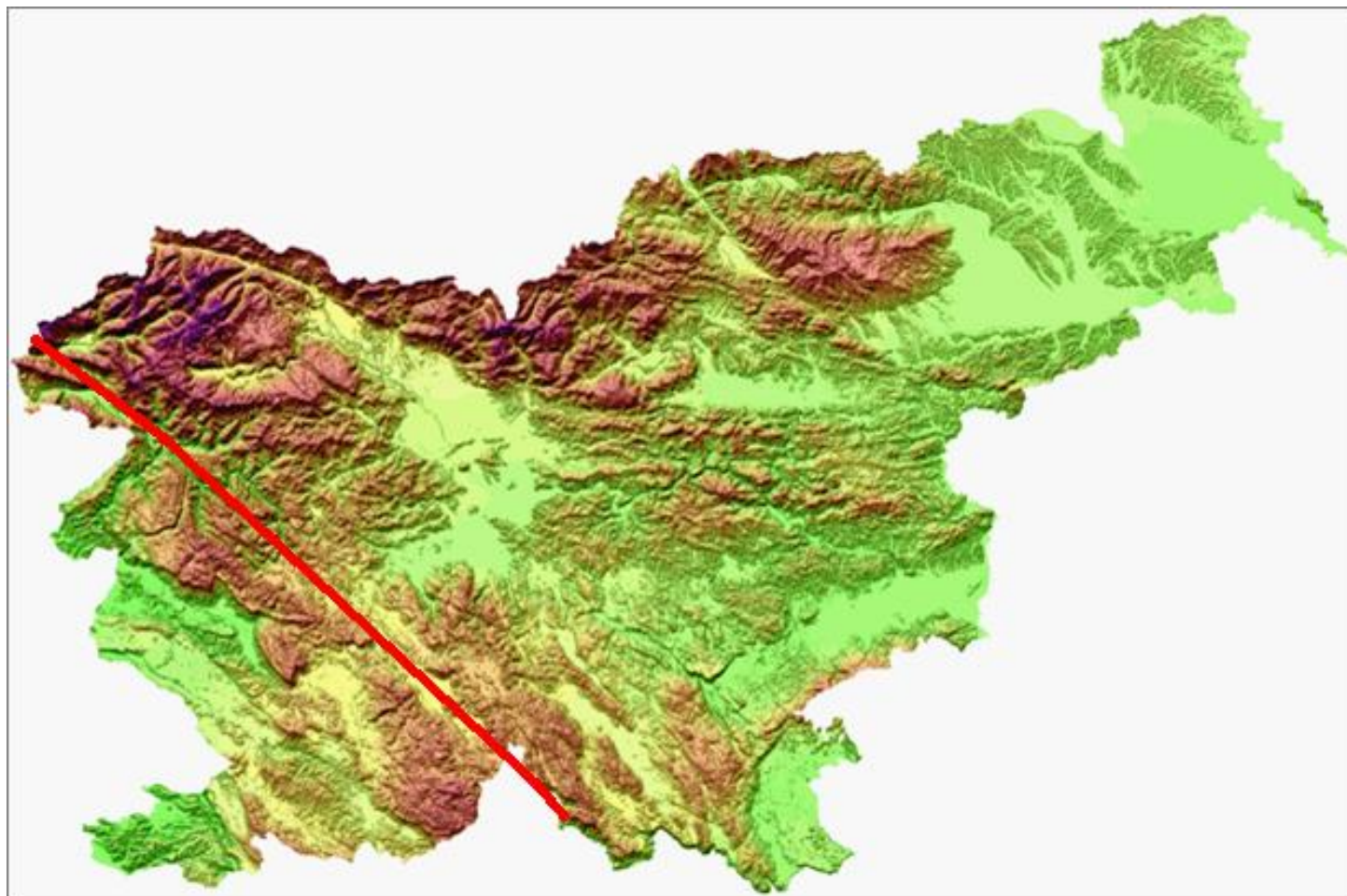
Idrijsko rudišče - edinstveno v svetovnem merilu



● Antonijev rov – samorodno živo srebro



Idrijski prelom - eden največjih v južnoalpskem prostoru




Idrijski prelom je še vedno aktiven, v širšem območju Idrijskega preloma je nastalo več potresov, med njimi tudi najmočnejši leta 1511.

● Idrijski prelom



Vzdolž skoraj 120 km dolge poti so se zaradi pretrtosti kamnin oblikovale doline, sedla in izravnave.

● Naravni spomenik Divje jezero



1972, prvi muzej v naravi


● Divje jezero- kraška jama, kraški izvir in jezero



● Pogled na Krajski park zgornja Idrija



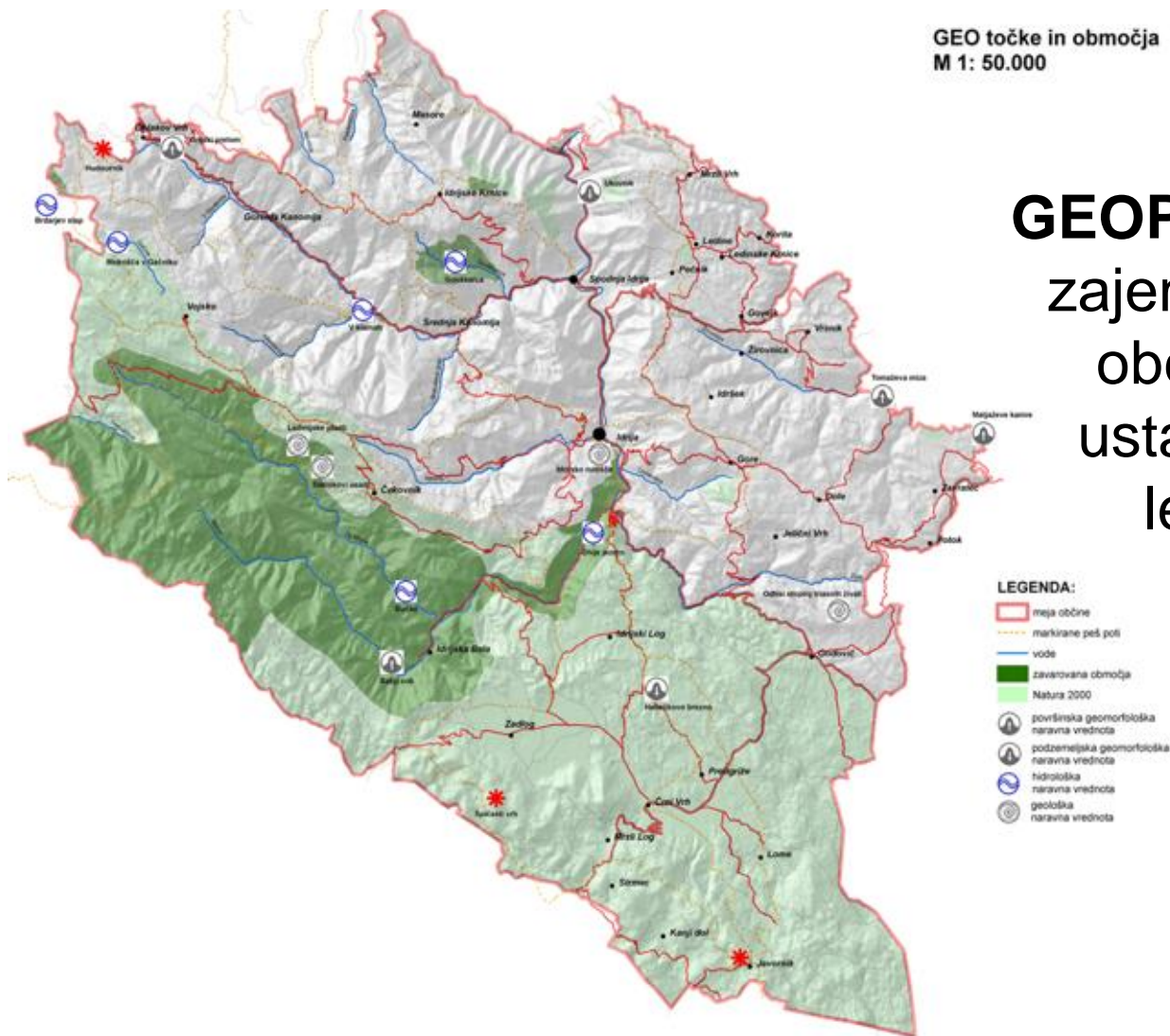
● Krajinski park Zgornja Idrija



Geopark je območje z izjemnimi naravnimi danostmi

GEO točke in območja
M 1: 50.000

GEO PARK IDRIJA
zajema območje
občine Idrija,
ustanovljen je bil
leta 2010



● Predstavitev tematskih poti in naravoslovne dediščine



Izobraževalni programi za osnovne in srednje šole




GEODNEVI

KULTURNI DAN - Po poti živega srebra
DELAVNICA O KAMNINAH
ŽIVO SREBRO V LIŠAJIH
TEHNIČNI DAN - RUDNIŠKE ČRPALNE
NAPRAVE SKOZI ZGODOVINO
IONIZIRAJOČE SEVANJE IN IDRIJA



Izobraževalni programi za univerze

- Diplome
- Seminarske naloge
- Študijski obiski
- kartiranje (na površini in jamsko kartiranje)



● **Občasne tematske naravoslovne razstave**



Razstava - »Anno Domini 1511«

● Razstava: »Anno Domini 1511«



- delavnice
- tematska predavanja

● Občasne razstava : »Niti narave«

Razstava je bila organizirana v sodelovanju Čipkarske šole, Rudnika in Geoparka Idrija.



● Razstava Niti narave



Ladinijske plasti

v vzorcu idrijske čipke



Otvoritev razstave v Antonijevem rovu

- **Geopark so prebivalci!**

- **Aktivno sodelovanje lokalnih prebivalcev:** društev, krajevnih skupnosti, kmečkih turizmov, izdelovalcev spominkov, šol in strokovnih institucij

- **ohranjanje in upravljanje geološke dediščine** povezane z naravno in kulturno dediščino, skupna promocija



Vloga za vključitev Geoparka Idrija v Evropsko mrežo geoparkov

• **Novembra 2011 – oddaja dosjeja** z vsemi zahtevanimi prilogami in pismom podpore Slovenske nacionalne komisije za UNESCO.

APPLICATION DOSSIER FOR MEMBERSHIP
IN THE EUROPEAN GEOPARKS NETWORK



IDRIJA
GEOPARK



**Odločitev o vpisu
Geoparka Idrija v EGN –
september 2012**



Idrija – November 2011

